

Routebeschrijving naar "Nederlands Hervormde Kerk"

Vastenow


61,6 km – ca. **1 uur 34 min.**

Route langs de crash sites van de RAF toestellen die in de omgeving van Emmen zijn neergekomen in 1943 en 1944, alsmede een aantal punten waar betrokkenen zijn geweest of gevonden en de plek waar bommen van ED550 zijn neergekomen.

"Begraafplaats Nieuw Dordrecht"

Klazienaveensestraat

1. Vertrek in **zuidoostelijke** richting op de **Klazienaveensestraat** naar **Meester Koehoornstraat** rijd 300 m
totaal 300 m

 2. Neem de 2e afslag rechts, de **Oranjedorpstraat** op rijd 290 m
totaal 600 m
Ongeveer 1 min.

 3. Sla rechtsaf bij **Houttuinen** rijd 20 m
totaal 600 m
U vindt uw bestemming rechts

Totaal: 600 m – ca. 1 min.

"Donald Fells is hier gevonden"

Houttuinen

totaal 0,0 km

4. Vertrek in **zuidoostelijke** richting op de **Houttuinen** naar **Oranjedorpstraat** rijd 57 m
totaal 57 m

 5. Sla linksaf bij **Oranjedorpstraat** rijd 280 m
totaal 350 m
Ongeveer 1 min.

6. Neem op de rotonde de **2e** afslag naar **Herenstreek** rijd 86 m
totaal 450 m
U vindt uw bestemming links

Totaal: 450 m – ca. 2 min.

"ED550 kwam neer op het huis dat hier stond"

Herenstreek

totaal 0,0 km

7. Vertrek in **zuidwestelijke** richting op de **Herenstreek** rijd 60 m
totaal 60 m

8. Neem op de rotonde de **3e** afslag naar **Vastenow** rijd 2,1 km
totaal 2,2 km
Ongeveer 3 min.

 9. Sla linksaf bij **Kazerneweg** rijd 550 m
totaal 2,7 km
Ongeveer 1 min.

10. Weg vervolgen naar **Meester Ovingstraat** rijd 900 m
totaal 3,6 km
Ongeveer 1 min.

 11. Sla rechtsaf bij **Zuiderkeerkring** rijd 250 m
totaal 3,9 km
U vindt uw bestemming links

Totaal: 3,9 km – ca. 6 min.


"HX966 belandde in de velden die hier in de oorlog lagen"

Zuiderkeerkring


totaal 0,0 km

12. Vertrek in **oostelijke** richting op de **Zuiderkeerkring** naar **Saturnusbaan** rijd 250 m
totaal 250 m



 13. Sla rechtsaf bij **Meester Ovingstraat** rijd 170 m
totaal 400 m

 14. Flauwe bocht naar links bij **Van Echtenskanaal Noordzijde** rijd 550 m
totaal 950 m
Ongeveer 1 min.

15. Ga rechtdoor op **Langestraat** rijd 350 m
totaal 1,3 km

 16. Sla linksaf bij **J. Kuntzelstraat** rijd 38 m
totaal 1,3 km


 17. Neem de 1e afslag rechts, de **Van Echtenskanaal Noordzijde** op rijd 850 m

	Ongeveer 1 min.	totaal 2,2 km
	18. Neem de 1e afslag links, de Westra's Wijk op Ongeveer 1 min.	rijd 500 m totaal 2,6 km


Totaal: **2,6 km** – ca. **5 min.**

 **"DV283 vond haar einde in deze veenachtige velden"**
Westra's Wijk totaal 0,0 km

19. Vertrek in **zuidelijke** richting op de **Westra's Wijk** naar **Van Echtenskanaal Noordzijde** rijd 500 m
totaal 500 m

 20. Sla linksaf bij **Van Echtenskanaal Noordzijde** rijd 290 m
totaal 750 m


21. Weg vervolgen naar **Verlengde van Echtenskanaal Noordzijde**
Ongeveer 1 min. rijd 1,0 km
totaal 1,8 km

 22. Sla rechtsaf bij **Zuidervaart Oostzijde** rijd 34 m
totaal 1,8 km

 23. Neem de 1e afslag links, de **Verlengde van Echtenskanaal Noordzijde** op
Ongeveer 1 min. rijd 500 m
totaal 2,3 km

24. Ga rechtdoor op **Eemslandweg** rijd 26 m
totaal 2,3 km

 25. Sla rechtsaf bij **Kamerlingswijk Westzijde**
Ongeveer 3 min. rijd 2,1 km
totaal 4,4 km


 26. Sla linksaf bij **Hogeweg** rijd 30 m
totaal 4,4 km

 27. **Hogeweg** draait naar rechts en wordt **Kamerlingswijk Westzijde**
Ongeveer 1 min. rijd 900 m
totaal 5,3 km

Totaal: **5,3 km** – ca. **9 min.**

 **"LL684 landde hier in het veen"**
Kamerlingswijk Westzijde totaal 0,0 km

28. Vertrek in **noordelijke** richting op de **Kamerlingswijk Westzijde** naar **Hogeweg**
Ongeveer 1 min. rijd 900 m
totaal 900 m

 29. **Kamerlingswijk Westzijde** draait naar links en wordt **Hogeweg** rijd 30 m
totaal 1,0 km

 30. Sla rechtsaf bij **Kamerlingswijk Westzijde**
Ongeveer 3 min. rijd 2,1 km
totaal 3,0 km


 31. Sla linksaf bij **Eemslandweg** rijd 26 m
totaal 3,0 km


32. Ga rechtdoor op **Verlengde van Echtenskanaal Noordzijde**
Ongeveer 1 min. rijd 500 m
totaal 3,5 km

 33. Sla rechtsaf bij **Zuidervaart Oostzijde**
Ongeveer 3 min. rijd 1,3 km
totaal 4,9 km

34. Weg vervolgen naar **Verlengde Oosterdiep Oostzijde/N379**
Ga verder op de N379
Ga rechtdoor over één rotonde
Ongeveer 5 min. rijd 5,7 km
totaal 10,5 km

 35. Sla linksaf bij **Verlengde Tweede Groenedijk/Viertorenbrug/N379** rijd 39 m
totaal 10,6 km

 36. Sla rechtsaf bij **Oosterdiep Westzijde/N379**
Ongeveer 1 min. rijd 1,1 km
totaal 11,6 km

 37. Sla linksaf bij **Westelijke Doorsnee NZ**
U vindt uw bestemming rechts
Ongeveer 2 min. rijd 1,3 km
totaal 12,9 km

Totaal: **12,9 km** – ca. **17 min.**

 **"Dick Raymond vroeg hier hulp, er moet toen een plaggenhut hebben"** totaal 0,0 km

Y gestaan"

Westelijke Doorsnee NZ

- | | |
|--|------------------------------|
| 38. Vertrek in westelijke richting op de Westelijke Doorsnee NZ naar Foxel | rijd 140 m
totaal 140 m |
|  39. Neem de 1e afslag rechts, de Kijlweg op
Ongeveer 2 min. | rijd 1,7 km
totaal 1,8 km |
|  40. Sla rechtsaf bij Runde Zuidzijde | rijd 85 m
totaal 1,9 km |
|  41. Sla linksaf richting Runde Noordzijde
Ongeveer 1 min. | rijd 49 m
totaal 1,9 km |
|  42. Sla rechtsaf bij Runde Noordzijde | rijd 100 m
totaal 2,0 km |
|  43. Neem de 1e afslag links, de Schuttingslaan op
Ongeveer 1 min. | rijd 850 m
totaal 2,9 km |
|  44. Neem de 1e afslag rechts om op de Schuttingslaan te blijven
Ongeveer 2 min. | rijd 1,9 km
totaal 4,8 km |
| 45. Weg vervolgen naar Oude Schuttingkanaal OZ
U vindt uw bestemming rechts
Ongeveer 2 min. | rijd 1,3 km
totaal 6,0 km |

Totaal: **6,0 km** – ca. **9 min.**



"Ken Lane klopte op de deur van dit huis"

Oude Schuttingkanaal OZ

totaal 0,0 km

- | | |
|--|------------------------------|
| 46. Vertrek in zuidoostelijke richting op de Oude Schuttingkanaal OZ naar Akkerweg | rijd 280 m
totaal 280 m |
|  47. Neem de 1e afslag links, de Akkerweg op
Ongeveer 1 min. | rijd 1,2 km
totaal 1,5 km |
|  48. Sla linksaf bij Roswinkelerstraat/N379
Ongeveer 1 min. | rijd 600 m
totaal 2,1 km |
| 49. Neem op de rotonde de 3e afslag naar N391
Ongeveer 4 min. | rijd 4,0 km
totaal 6,1 km |
| 50. Neem op de rotonde de 1ste afslag naar Pottendijk WZ
Ongeveer 1 min. | rijd 700 m
totaal 6,8 km |
|  51. Sla rechtsaf bij Siepelveenwijk ZZ
U vindt uw bestemming rechts | rijd 290 m
totaal 7,1 km |

Totaal: **7,1 km** – ca. **9 min.**



"uitzichtspunt voor ND963: de kist kwam 200m vanaf de groene schuur en

200m links van de sloot neer"

Siepelveenwijk ZZ

totaal 0,0 km

- | | |
|--|------------------------------|
| 52. Vertrek in noordoostelijke richting op de Siepelveenwijk ZZ naar Tweede Kruisdiep | rijd 400 m
totaal 400 m |
|  53. Sla linksaf bij Tweede Kruisdiep
Ongeveer 2 min. | rijd 1,3 km
totaal 1,7 km |
|  54. Sla linksaf bij Weedingerkanaal Zuidzijde
Ongeveer 1 min. | rijd 450 m
totaal 2,2 km |


Totaal: **2,2 km** – ca. **3 min.**



"ND963 landde 200m landinwaarts van hier"

Weedingerkanaal Zuidzijde

totaal 0,0 km

- | | |
|--|------------------------------|
| 55. Vertrek in zuidwestelijke richting op de Weedingerkanaal Zuidzijde naar 3e Kruisdiep WZ
Ongeveer 2 min. | rijd 1,0 km
totaal 1,0 km |
|  56. Sla rechtsaf om op de Weedingerkanaal Zuidzijde te blijven | rijd 27 m
totaal 1,0 km |

	57. Sla linksaf bij Oude Weerdingerdijk Ga rechtdoor over één rotonde Ongeveer 3 min.	rijd 2,2 km totaal 3,2 km
	58. Weg vervolgen naar Viaductstraat Ongeveer 1 min.	rijd 1,6 km totaal 4,7 km
	59. Weg vervolgen naar Dorpsstraat Ongeveer 1 min.	rijd 1,1 km totaal 5,8 km
	60. Weg vervolgen naar Weerdingerstraat Ga rechtdoor over één rotonde Ongeveer 4 min.	rijd 3,2 km totaal 9,0 km
	61. Sla linksaf bij Hondsrugweg Ongeveer 2 min.	rijd 280 m totaal 9,3 km
	62. Sla rechtsaf bij Westenesscherstraat Ongeveer 2 min.	rijd 1,4 km totaal 10,7 km
	63. Weg vervolgen naar Oude Schietbaanweg U vindt uw bestemming rechts	rijd 32 m totaal 10,7 km
Totaal: 10,7 km – ca. 16 min.		

 **"Westenesch"**
Oude Schietbaanweg totaal 0,0 km

	64. Vertrek in zuidoostelijke richting op de Oude Schietbaanweg naar Westenesscherstraat	rijd 32 m totaal 32 m
	65. Weg vervolgen naar Westenesscherstraat Ongeveer 1 min.	rijd 600 m totaal 650 m
	66. Sla rechtsaf bij Schapenveenweg U vindt uw bestemming links Ongeveer 1 min.	rijd 550 m totaal 1,2 km
Totaal: 1,2 km – ca. 2 min.		

 **"Bomkraters van ED550"**
Schapenveenweg totaal 0,0 km

	67. Vertrek in zuidelijke richting op de Schapenveenweg naar Ermerweg Ongeveer 1 min.	rijd 600 m totaal 600 m
	68. Weg vervolgen naar Noordbargerstraat Ongeveer 1 min.	rijd 170 m totaal 750 m
	69. Sla rechtsaf bij Middenstraat Ongeveer 1 min.	rijd 270 m totaal 1,0 km
	70. Flauwe bocht naar links bij Huizingsbrinkweg	rijd 26 m totaal 1,1 km
Totaal: 1,1 km – ca. 3 min.		

 **"Noordbarge"**
Huizingsbrinkweg totaal 0,0 km

	71. Vertrek in noordoostelijke richting op de Huizingsbrinkweg naar Middenstraat	rijd 210 m totaal 210 m
	72. Sla linksaf bij Oude Zuidbargerstraat	rijd 46 m totaal 260 m
	73. Sla rechtsaf bij Noordbargerstraat	rijd 120 m totaal 400 m
	74. Sla linksaf bij Hondsrugweg Ongeveer 2 min.	rijd 200 m totaal 600 m
	75. Neem de 1e afslag rechts, de Ermerweg op	rijd 280 m totaal 850 m
	76. Weg vervolgen naar Dordsestraat Ongeveer 4 min.	rijd 2,1 km totaal 3,0 km

77. Weg vervolgen naar **N862**
Ongeveer 3 min.

rijd 3,8 km
totaal 6,8 km



78. Sla linksaf bij **Oranjedorpstraat**
Ongeveer 1 min.

rijd 650 m
totaal 7,5 km

79. Neem op de rotonde de **1ste** afslag naar **Vastenow**
U vindt uw bestemming links

rijd 110 m
totaal 7,6 km

Totaal: **7,6 km** – ca. **12 min.**



"Nederlands Hervormde Kerk"

Vastenow

Deze aanwijzingen zijn alleen bedoeld om uw reis te plannen. De omstandigheden op de weg kunnen als gevolg van wegwerkzaamheden, verkeersdrukte, het weer of andere situaties afwijken van het resultaat op de kaart. Houd daar bij het plannen van uw reis rekening mee. En niet rechts inhalen of bumperkleven!

Kaartgegevens ©2011 Google, Tele Atlas

Was de routebeschrijving onjuist? Zoek uw route op maps.google.nl en klik op 'Een probleem melden' in de linkerbenedenhoek.